





Plan Parcial de Desarrollo Urbano

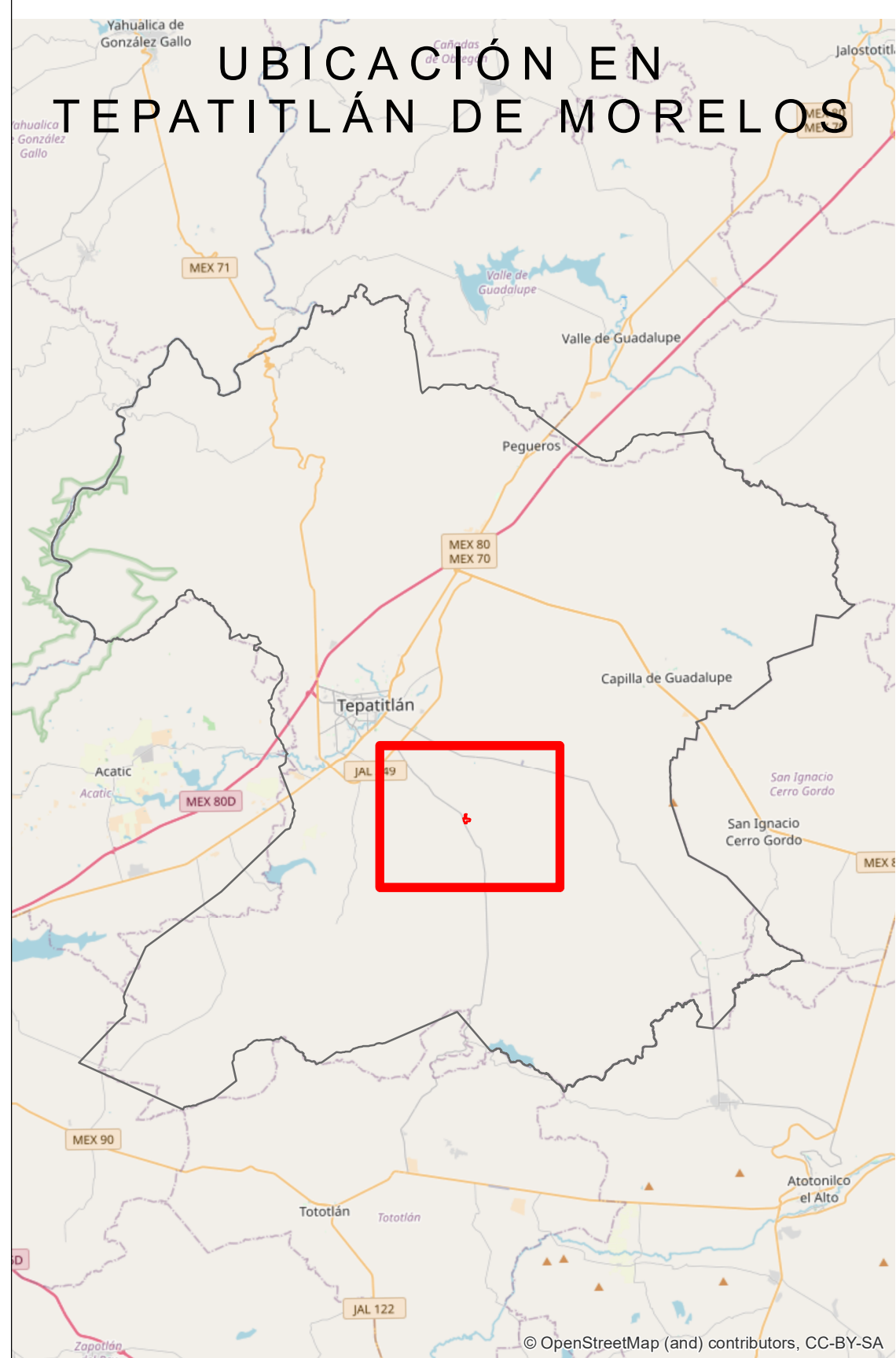
TIERRA BLANCA

Tepatitlán de Morelos, Jalisco

Plano D9: Infraestructura energética

SIMBOLOGÍA

-  Área de aplicación
-  Área de estudio
-  Gasoducto
-  Línea de transmisión 115 kv



1:15,000

Fuente cartográfica:  
 Agencia de Energía del Estado de Jalisco. (2022). Información recuperada del mapa "Infraestructura Energética" de Google Mymaps.

Sistema de coordenadas:  
 Coordinate System: WGS 1984 UTM Zone 13N  
 Projection: Transverse Mercator Datum: WGS 1984  
 False Easting: 500,000.0000 False Northing: 0.0000  
 Central Meridian: -105.00000 Scale Factor: 0.9996  
 Latitude Of Origin: 0.0000 Units: Meter

734000 736000 738000 740000 742000 744000

2330000 2331000 2332000 2333000 2334000 2335000 2336000 2337000 2338000 2339000 2340000

10 5 0 10 km

Source: Esri, Maxar, Earthstar, Geoeye, and the GIS User Community